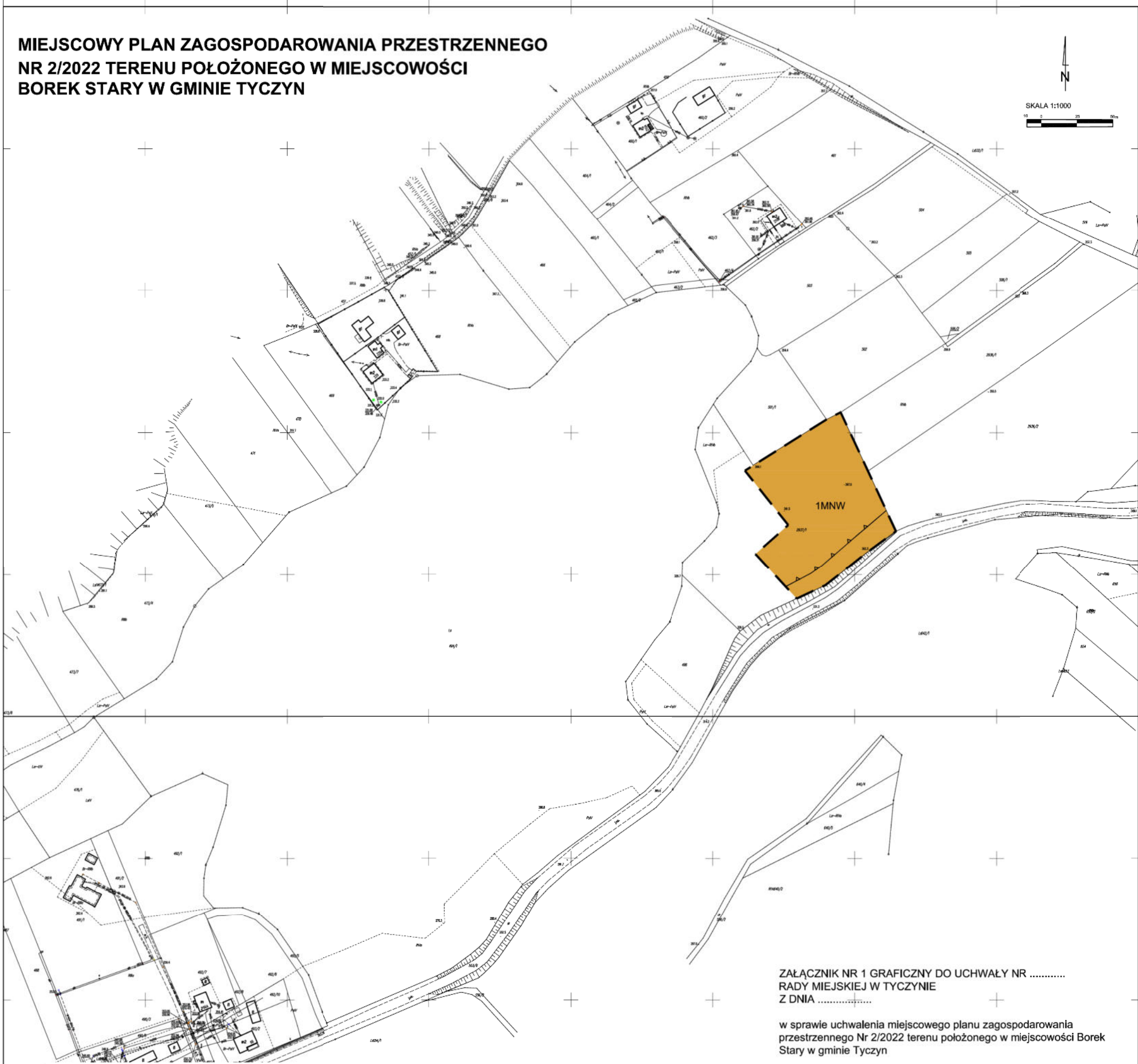



MIEJSCOWY PLAN ZAGOSPODAROWANIA PRZESTRZENNEGO  
NR 2/2022 TERENU POŁOŻONEGO W MIEJSCOWOŚCI  
BOREK STARY W GMINIE TYCZYN

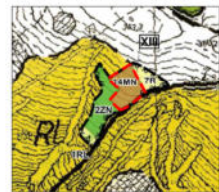


ZAŁĄCZNIK NR 1 GRAFICZNY DO UCHWAŁY NR .....  
RADY MIEJSKIEJ W TYCZYNIE  
Z DNIA .....

w sprawie uchwalenia miejscowego planu zagospodarowania  
przestrzennego Nr 2/2022 terenu położonego w miejscowości Borek  
Stary w gminie Tyczyn

- OZNACZENIA PLANU:
- GRANICA OBSZARU OBJĘTEGO PLANEM
  - LINIE ROZGRANICZAJĄCE TERENY O RÓŻNYM PRZEZNACZENIU I ZASADACH ZAGOSPODAROWANIA
  - NIEPRZEKRACZALNA LINIA ZABUDOWY
  - 1MNW TERENY ZABUDOWY MIESZKANIOWEJ JEDNORODZINNEJ WOLNOSTOJĄCEJ
- \* obszar objęty planem znajduje się w granicy  
Hyżnieńsko-Gwoźnickim Obszarze Chronionego Krajobrazu

WYRYS ZE STUDIUM UWARUNKOWAŃ I KIERUNKÓW  
ZAGOSPODAROWANIA PRZESTRZENNEGO GMINY TYCZYN



- GRANICA OBSZARU OBJĘTEGO PLANEM
- TERENY WSKAZANE DO PRZEZNACZENIA  
POD ZABUDOWĘ MIESZKANIOWĄ JEDNORODZINNĄ

PROGNOZA ODDZIAŁYWANIA NA ŚRODOWISKO  
LEGENDA

1MNW

Zabudowa terenu zgodnie z przyjętymi ustaleniami planistycznymi dotyczącymi wielkości terenu zabudowy i terenu biologicznie czynnego zapewni utrzymanie korzystnych warunków środowiska. Nie przewiduje się pogorszenia walorów krajobrazowych. Ustalone zasady gospodarki wodno-ściekowej nie wpłyną negatywnie na jakość środowiska wodnego.